

### Zeichenerklärung

#### Straßennetz

vorhanden

L 215

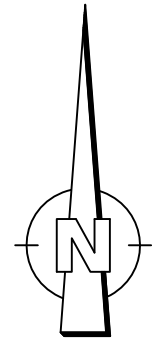
Landesstraße / Staatsstraße

K 33

Kreisstraße



#### Verwaltung

Gemeindegrenze





1

2

 <b>INGENIEURBÜRO mayr</b>	Beratende Ingenieure BYIK			
	Blütenweg 5 86551 Aichach-Untergriesbach			
	Telefon 08251/87 50-0 Telefax 08251/87 50-27 Mail info@ib-mayr.de			
bearbeitet:	Gz:	Jan 2019	Schrott	
gezeichnet:	Gz:	Jan 2019	TS / SL	
geprüft:	Gz:	Jan 2019	Mayr	
Plan Nr.: LP10000-UP-NEU-PLT				
Projekt: SOBSUEDWEST / 2011-273-40				
Aichach, den 21.01.2019 				

Nr.	Art der Änderung	Datum	Zeichen

## Feststellungsentwurf

Stadt Schrobenhausen Lenbachplatz 18 86529 Schrobenhausen			Unterlage / Blatt-Nr.: 3 / 2 Übersichtslageplan mit Luftbild Maßstab: 1 : 10000
Neubau der Kreisstraße ND 32 - Süd-West-Tangente Schrobenhausen			
aufgestellt: Stadt Schrobenhausen  Dr. Karlheinz Stephan, Erster Bürgermeister Schrobenhausen, den 21.01.2019			

21.01.19

Dieser Plan darf ohne Zustimmung des B. Mayr weder vervollständigt noch unbefugte Daten eingetragt werden.